

**ОГБОУ «ЦЕНТР ОБРАЗОВАНИЯ ДЛЯ ДЕТЕЙ
С ОСОБЫМИ ОБРАЗОВАТЕЛЬНЫМИ
ПОТРЕБНОСТЯМИ г. СМОЛЕНСКА»**

**170-ЛЕТИЕ РУССКОГО
ГЕОГРАФИЧЕСКОГО ОБЩЕСТВА**

ПРЕДМЕТНАЯ НЕДЕЛЯ

Учитель биологии Е.В. Ульянина

170-ЛЕТИЕ РУССКОГО ГЕОГРАФИЧЕСКОГО ОБЩЕСТВА



Здравствуйте, уважаемые друзья!

Как Вы знаете, каждый год в нашей школе проходит неделя естественно-географических наук. В этом году она посвящена 170-летию юбилею Русского географического общества (РГО)! На День рождения принято дарить подарки и поздравления. Поздравь РГО с юбилеем! Членами РГО были известные мореплаватели, путешественники, ученые. Хотите проверить свои знания по географии?

Одна из задач Общества - «Помочь людям заново открыть Россию». А Вы хорошо знаете нашу страну? Тогда можете пройти игру-викторину "Россия" для 5-7 классов или "География мира" для 8-11 классов.

Наша страна - занимает первое место в мире по территории! Она располагается в двух частях света - Европе и Азии! Протяжённость территории России с запада на восток приближается к 10000 км, с севера на юг превышает 4000 км. А сколько интересных и уникальных мест есть в нашей стране! Все и не перечислишь! А какие объекты в России советуете посетить Вы?

Любите путешествовать и разгадывать загадки? Пройдите маршрут, заданным РГО. Последовательность точек маршрута засекречена. Правильно выполняя задания, Вы вычислите следующий пункт назначения. А помогут Вам в этом необычные уроки-путешествия.

Вы можете выбрать задания, которые считаете интересными или участвовать во всех мероприятиях сразу. Самые активные получают награду! Итак, в путь!

Вступление

Русское географическое общество

предлагает Вам путешествие по России. Для Вас составлен маршрут, позволяющий посетить 10 достопримечательностей нашей страны за 7 дней.


В каждом пункте назначения Вы можете задержаться для подробного знакомства с регионом или продолжить путешествие. Но, вот незадача! Карта маршрута была утеряна! Поэтому следующую точку назначения Вам придется вычислить самим, используя для этого видео-подсказки.

Готовы?

Начало путешествия

Наше путешествие начинается в Санкт-Петербурге. Этот город называется "Северной столицей России" Именно здесь 18 августа 1845 года Высочайшим повелением Императора Николая I было основано Русское географическое общество. Главной задачей новой организации было собрать и направить лучшие силы России на всестороннее изучение родной земли.

А помогут нам в этом необычные уроки-путешествия. Предлагаем Вашему вниманию первый видеофрагмент. Попробуйте угадать, о каком месте идет речь!



[Определить место на карте](#)





Правильно, речь в загадке шла об уникальном регионе нашей страны - Якутия.

Здесь располагаются самые известные месторождения алмазов России, находятся самые холодные точки северного полушария.

Хотите задержаться в Якутии?

или

продолжить путешествие по маршруту...



[Определить место на карте](#)


[Получить еще одну подсказку](#)

Ох, не стоит связываться с бабой-ягой! Не туда ты залетел!


УНОСИ НОГИ ОБРАТНО!



Название этого города зашифровано в ребусе
(как разгадывать ребусы)



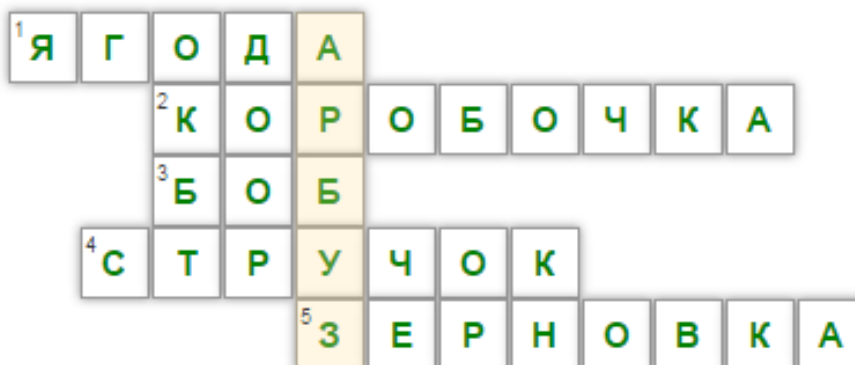
Определить место на карте



Задание

Ответь на все вопросы и узнаешь, какая ягода самая большая.

ОК



Все верно! Самая большая ягода - арбуз! А самые вкусные арбузы растут в Астрахани!

ОК

Где находится это место?

0% | --:--


Определить точку на карте
ИТОГОВЫЙ ТЕСТ

продолжить движение по маршруту...



Определить место на карте

Получить еще одну подсказку (Внимательно прочитай сказания "Калевала" и выясни где происходят события, описанные в них?)



Центральный двор.

Navigation and utility icons:

- Home icon
- Grid icon
- Map icon
- Left arrow
- Right arrow
- Up arrow
- Down arrow
- Zoom in (+)
- Zoom out (-)
- Reset view (square with diagonal lines)
- Hand icon
- Close icon
- Information icon (i)
- Speaker icon
- Print icon
- Refresh icon

Самое глубоководное озеро

A Селигер

B Онежское

C Байкал

D Ладога

Русская

Финский

Ямал

Сахалин

Задание

Соедини тип объекта с его названием

OK

Гора

Залив

оре

Москва

Путорана

Пролив

Байкал

Город

стров

Плато

Берингов

Эльбрус

Полуостров

Белое

Река

Равнина

Озеро



Амур



Река

Здорово, ты
правильно выполнил
задание. Название
какой реки было в
этом задании? Это
следующая точка
маршрута!

Географическая широта

Река

южная

отсчитывают от
Гринвича

максимальное
значение 90°

изменяется от
0° до 180°

Задание

Чтобы отыскать следующую точку маршрута, открой весь пазл. Для этого определи какие характеристики относятся к широте, а какие к долготе.

OK

"читают" у
меридиана

западная

максимальное
значение 180°

"читают" у
параллели

Географическая долгота



Географическая широта

Река

отсчитывают от
Гринвича

брус

изменяется от
0° до 180°

восточная



"читают" у
меридиана

западная

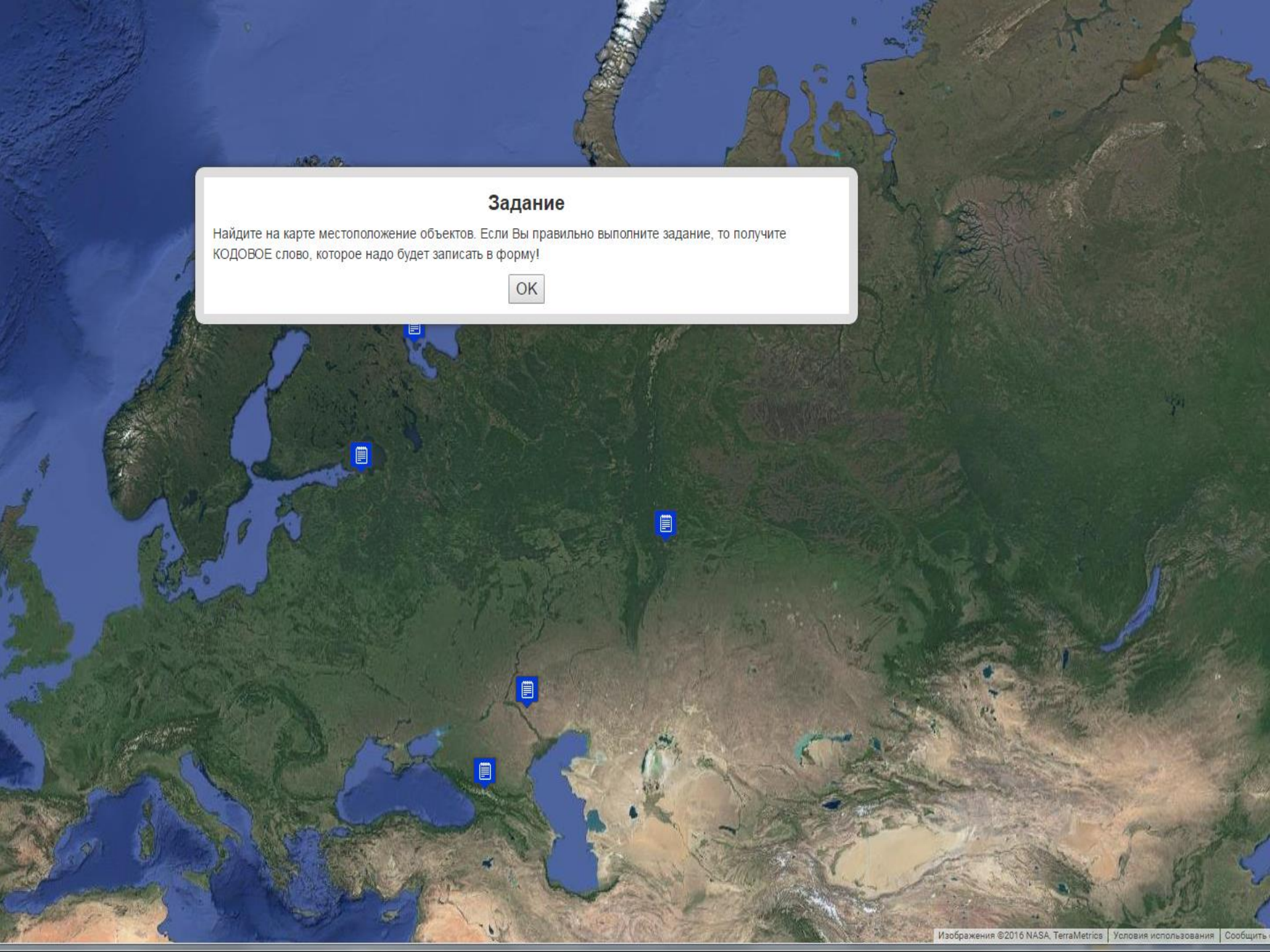
максимальное
значение 180°

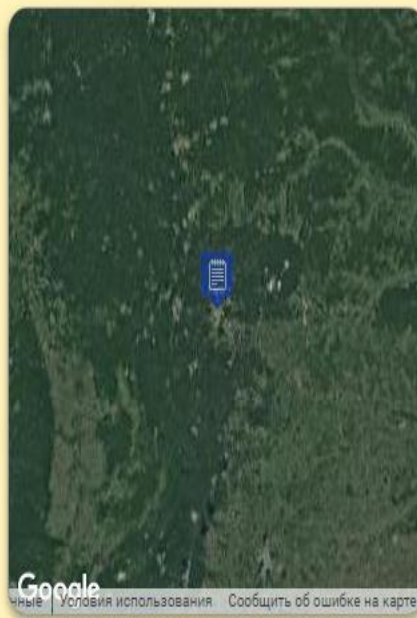
Географическая долгота

Задание

Найдите на карте местоположение объектов. Если Вы правильно выполните задание, то получите КОДОВОЕ слово, которое надо будет записать в форму!

OK





"Всероссийская
солонка"

**Водопад
Кивач**

Главная штаб-
квартира Русского
географического
общества

Место гибели
последней
царской
династии

Место обитания
Уссурийского
тигра

Мужской
монастырь, который
в 1992 году включили
в список Всемирного
наследия ЮНЕСКО

**Полюс холода
северного
полушария**

Самая высокогорная
биологическая
лаборатория,
построенная из
пенопласта

**Святыня
Азии скала
Шаманка**

Здорово, ты верно выполнил задание. Кодовое слово "РОССИЯ" Заполни форму <https://docs.google.com/a/dist67.ru/forms/d/1d4k0ZjMeMwIDUIWCmpJNEzNMCwww5IBbvPXmNT66kaM/viewform>

OK

Поздравляем с юбилеем!

Русское географическое общество празднует свой юбилей! В День рождения приятно получать подарки и поздравления.

Поздравьте Русское географическое общество с 170-летием!

Придумай поздравление и размести его на доске поздравлений.

Не забывайте подписывать поздравления (кто автор)!



Уважаемое РГО!
Искренне поздравляю с 170-летием! Желаю дальнейшего развития и успехов во всех начинаниях.
Благодарим за Ваш успешный труд!

Дорогое РГО! Поздравляю вас с Днем Рождения! Успехов во всех начинаниях! Брызгалов Дима.

Уважаемое РГО!
Желаю вам новых открытий, успехов во всех начинаниях.
Прохватаева. О

Уважаемые РГО! Поздравляю Вас с юбилеем! Желаю успехов, хорошего финансирования и удачных экспедиций.
Рита

Поздравляем РГО

Уважаем...
вас с ю...
также открывать разн...
открытия. Андрей Го...
Highlight New

Уважаемые друзья РГО!
Поздравляю Вас с Юбилейной датой! Желаю Вам всего самого наилучшего:новых открытий, приятных путешествий, терпения в пути, всегда достигать цель и не сдаваться при любых обстоятельствах! Ковалев Илья

Mon, Mar 14

Уважаемое РГО!
Поздравляю с 170-летием!
В 1996 г я окончила ЕГФ... и стала учителем географии биологии, поэтому считаю этот праздник и своим тоже.
Желаю множества великих открытий и незабываемых путешествий!

Уважаемое РГО!
Уважаемое РГО,поздравляю вас с 170-летием,искренне желаю огромных успехов и достижений,чтобы никогда не было трудностей!
Ковалёв Владимир

Уважаемое РГО!
Поздравляю вас с юбилеем!
Желаю вам успехов и новых открытий.
Белая Вика

Уважаемое РГО!
Поздравляем Вас с ЮБИЛЕЕМ.
Желаю Вам новых открытий, научных успехов, известных путешествии и терпения в пути!
Шахсинов Руслан 12 лет.
Смоленск.

Уважаемое РГО. Поздравляю с юбилеем, желаю успехов во всём. Дондукова Даша

праздником!
для изучения... государства, его ресурсов и населения. Открываем Россию заново! Все вместе! Садчикова Юлия

Дорогое РГО. Поздравляю вас со 170-летним юбилеем!
Желаю: Успехов в начинаниях, новых увлекательных открытий и путешествий.
Гаврюсев Даниил!

Дорогое РГО!Поздравляю вас с юбилеем от лица всей моей семьи.Желаю Вам творческих успехов ,талантливых работников,увлекательных экспедиций и путешествий и долгого существования и функционирования.
Падов Лёша и его семья.

Уважаемое РГО! Поздравляю всех с юбилеем! Успехов в вашем нелегком труде!
Трубченкова Татьяна

Уважаемое РГО!Я поздравляю Вас с юбилеем.Желаю Вам удачной работы , хороших последователей.
Кавелашвили Константин.

Уважаемое РГО!
Поздравляю с юбилеем! Желаю успехов и новых открытий!
Ирилова Т...

Уважаемое РГО!
Поздравляем вас С ДНЕМ РОЖДЕНИЯ!!!
Желаю долгих лет работы!
Гладких Карина

Уважаемое РГО!
Поздравляю вас с юбилеем!
Желаю вам побольше новых открытий!
Ионов Вадим!

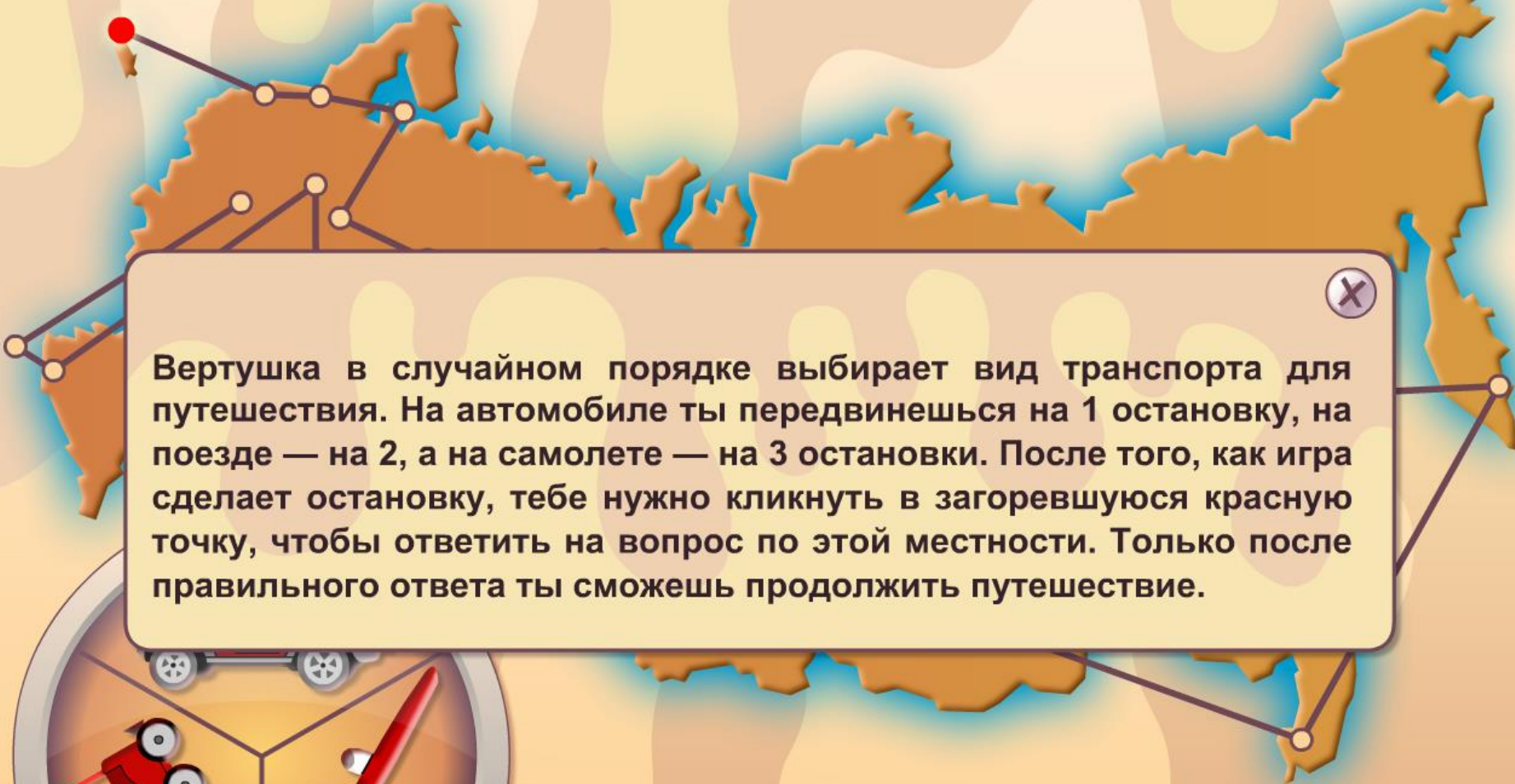


ПУТЕШЕСТВИЕ ПО КАРТЕ РОССИИ



Включи вертушку, нажав на барабан, и путешествуй.

ПУТЕШЕСТВИЕ ПО КАРТЕ РОССИИ



Вертушка в случайном порядке выбирает вид транспорта для путешествия. На автомобиле ты передвинешься на 1 остановку, на поезде — на 2, а на самолете — на 3 остановки. После того, как игра сделает остановку, тебе нужно кликнуть в загоревшуюся красную точку, чтобы ответить на вопрос по этой местности. Только после правильного ответа ты сможешь продолжить путешествие.



Включи вертушку, нажав на барабан, и путешествуй.

Площадь Карелии – 180 тысяч. кв. км. Большая часть территории Карелии – холмистая равнина, по которой когда-то двигались ледники. В Карелии множество чистых озер, речек, разделенных лесами. В лесах больше всего сосен и елей, много ягод и грибов. Самые большие озера Карелии – Ладожское и Онежское. Столица республики Карелии - город Петрозаводск, расположенный на Онежском озере.

Готово!



В лесах Карелии преобладают:

- березы и сосны.
- сосны и ели.
- липы и клены.
- березы и осины.

включить обучающий режим

ВНИМАНИЕ!

За правильный ответ на вопрос вы получите 3 балла. Если вы не уверены в правильности своего ответа, то можете использовать доступные подсказки. За каждую использованную подсказку количество баллов за верный ответ уменьшается на 1.

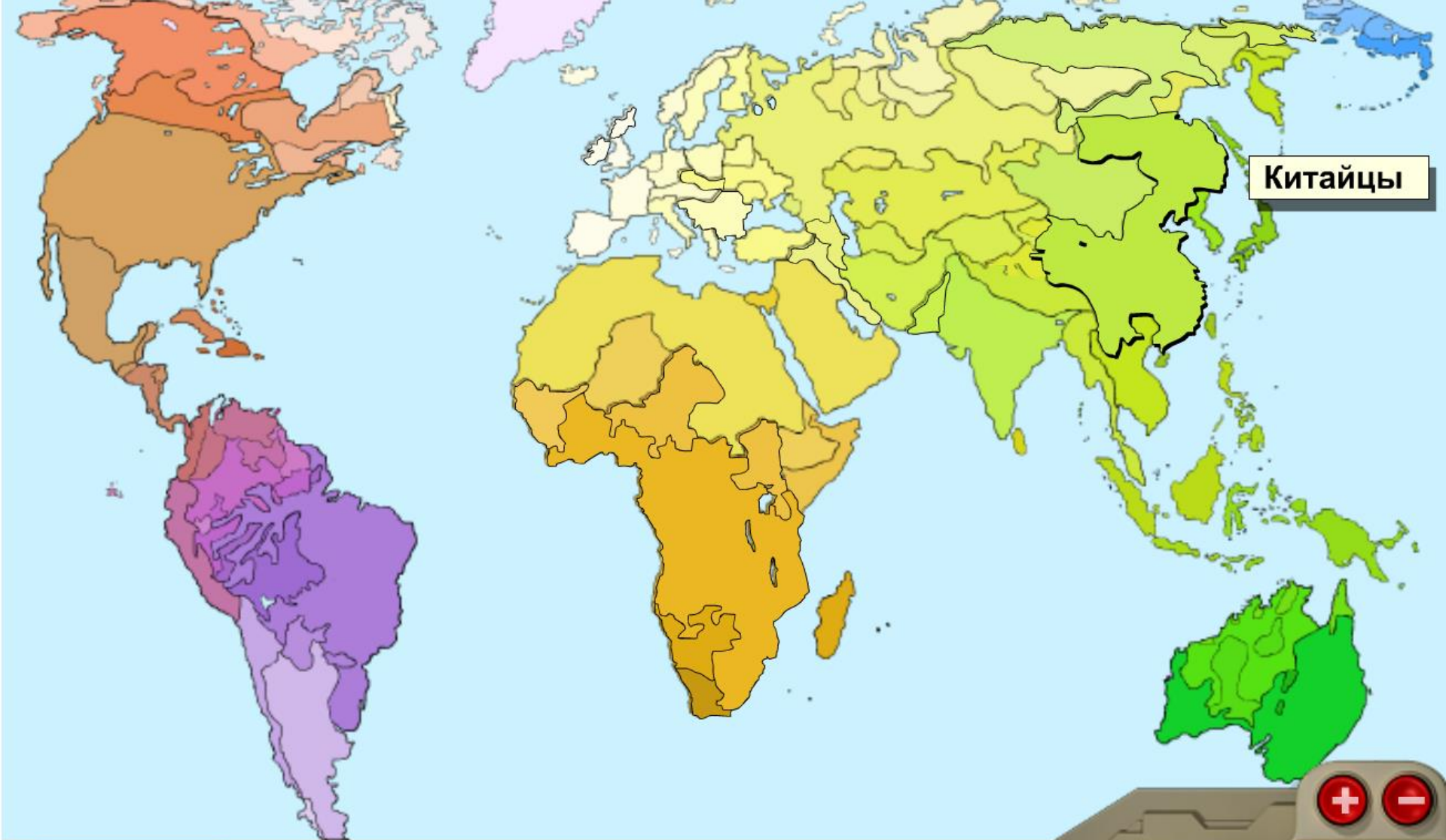
нажмите, чтобы продолжить



00:00

ВОПРОС №

00



Китайцы



Какой народ прославил этот человек?

кликните по изображению, чтобы увеличить.

01:36

ВОПРОС №

1 | 3

Navigation controls: zoom in (+), zoom out (-), question mark (?), and numbered buttons (1, 2).



Верно!

+ 3
балла

нажмите, чтобы продолжить



Какой народ прославил этот человек?

кликните по изображению, чтобы увеличить.

Game interface controls including a plus (+) and minus (-) button, a question mark (?), a timer showing 01:54, a question counter showing ВОПРОС № 13, and a question number display showing 13.