

*Междисциплинарная проектная
деятельность. Из опыта работы
учителей: интеграция географии и
информатики в межпредметных
проектах обучающихся.*

МБОУ «Гимназия №1 им. Н. М. Пржевальского»

Тарасевич Д.И., Ерасова Л. В.

Энергосбережение как образ жизни

Златогорская Дарья

9 А класс

Мероприятия в гимназии №1 им Н М Пржевальского следующие мероприятия: присоединиться к международному школьному проекту по климату и энергосбережению ШПИРЕ/SPARE; организовать для учащихся 5А класса проект «Давайте учиться экономить»; для учащихся 9-х классов, по предложению координатора международного проекта Жириной Людмилы Станиславовны, провести учебное занятие «Создай свой кейс энергосбережения»



Мы представляем буклет с советами по экономии электроэнергии в быту

Что такое 1 кВтч энергии?

- 50 часов слушать радио
- 110 часов бриться электробритвой
- На 17 часов оставить гореть лампу мощностью 100 Вт
- 12 часов смотреть цветной телевизор
- 2 часа пылесосить
- Принять 5-минутный душ
- Нагреть на 6 градусов полную ванну воды (150л)

Экономия электрической энергии:

- Используйте обычные лампы накаливания на энергосберегающие люминесцентные.
- Применяйте местные светильники, когда нет необходимости в общем освещении.
- Соблюдайте за правило выхода из комнаты гасите свет.
- Отключите устройства, длительное время находящиеся в режиме ожидания.
- Применяйте технику класса энергоэффективности не ниже А.
- Не устраивайте холодильник рядом с газовой плитой или радиатором отопления.
- Охлаждайте до комнатной температуры продукты перед их перемещением в холодильник.

- Не забывайте чаще размораживать холодильник.
- Кипятите в электрическом чайнике столько воды, сколько хотите использовать.
- Применяйте светлые тона при оформлении стен квартиры.
- Записывайте показания электросчетчиков и анализируйте каким образом можно сократить потребление.
- Выключайте компьютер или переводите его в спящий режим.
- Используйте посудомоечную машину при ее полной загрузке.

В целом вполне реально сократить потребление электроэнергии на 40-50% без снижения качества жизни и ущерба для привычек.

«Социальный портрет одноклассника» (учебное исследование)

Выполнили: Боброва Алёна Олеговна
Карпова Анна Валерьевна
Лутошкина Арина Евгеньевна

Руководитель: Тарасевич Дина Ивановна

МУНИЦИПАЛЬНОЕ БЮДЖЕТНОЕ ОБЩЕОБРАЗОВАТЕЛЬНОЕ УЧРЕЖДЕНИЕ «ГИМНАЗИЯ №1 им Н. М. ПРЖЕВАЛЬСКОГО»

Проект на тему «Обед россиянина»

Выполнили: Ветчинова Кристина Кирилловна
Горбачева Екатерина Сергеевна
Кинос Ирина Дмитриевна

Руководители: Тарасевич Дина Ивановна
Хомченкова Наталья Владимировна

г. Смоленск
2017 год

Презентация на тему «Агрессивное вождение»

Выполнила ученица 10 класса А
МБОУ «Гимназия №1 и. Н. М. Пржевальского»
Панкова Дарья

**Словно мухи тут и там, ходят
слухи по домам...
Мифы вокруг атомной энергетики**

ученицы 11 класса
МБОУ «Гимназия №1 им Н. М. Пржевальского»
Златогорская Дарья Михайловна
Новикова Мария Кирилловна



МИСТИЧЕСКИЕ МЕСТА РОССИИ

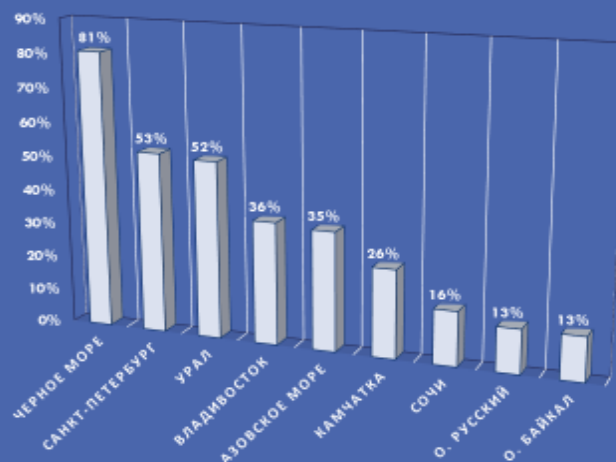
Пушкарев Иван
Щукин Георгий
МБОУ «Гимназия №1
им. Н. М. Пржевальского»



МИСТИЧЕСКИЕ МЕСТА РОССИИ

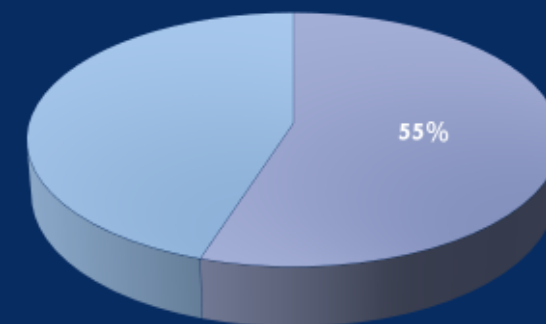
1. Куда вы хотели бы поехать на отдых (Россия или за граница).
2. Какой отдых вы предпочитаете: просто полежать на пляже или же разнообразные экскурсии.
3. Вы предпочитаете отдых, полностью организованный третьими лицами или сами планируете куда пойти.
4. Какие конкретные места вы хотели бы посетить.

ГЕОГРАФИЧЕСКИЕ ОБЪЕКТЫ



МИСТИЧЕСКИЕ МЕСТА РОССИИ

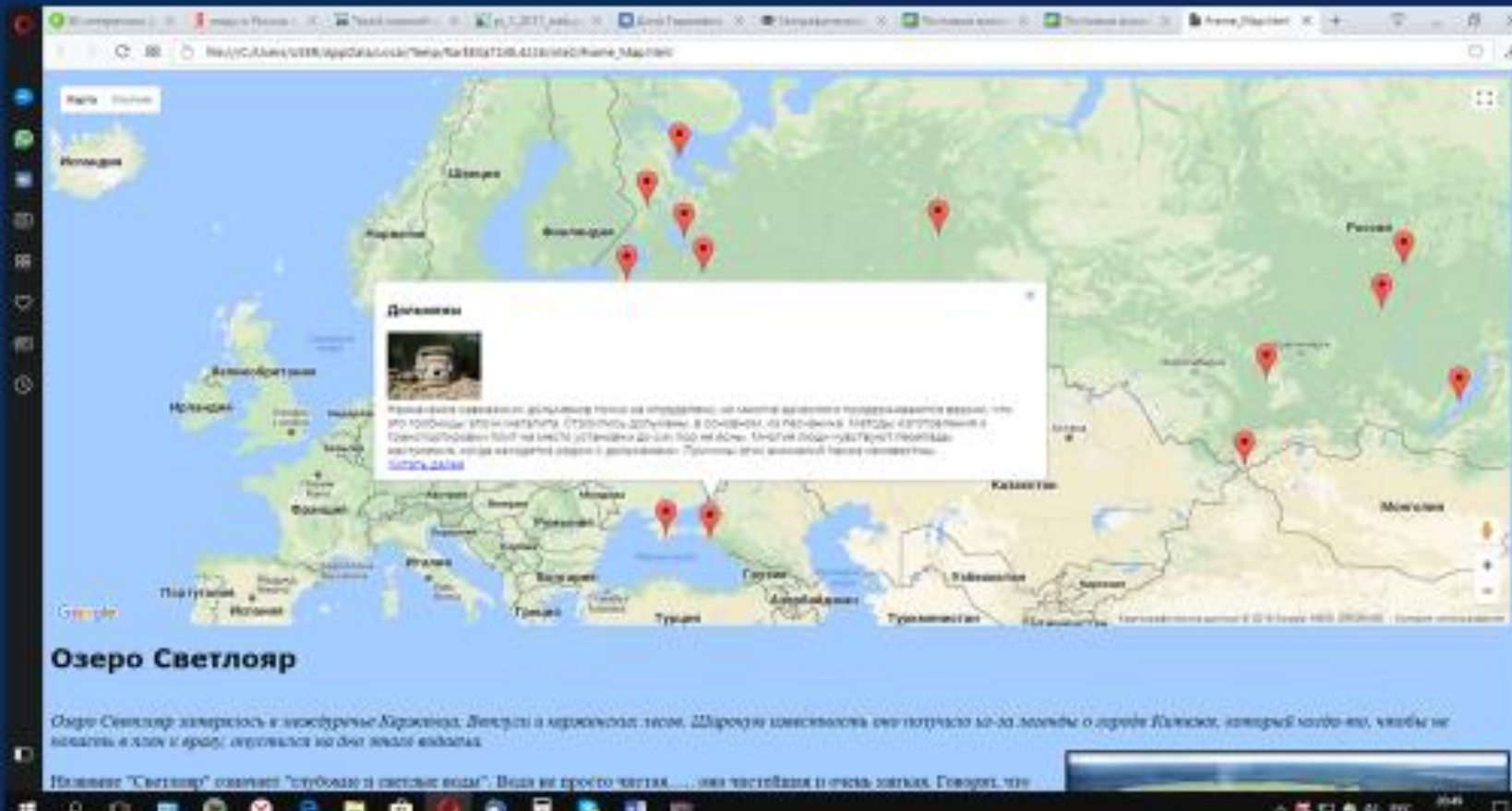
1. Куда вы хотели бы поехать на отдых
2. Какой отдых вы предпочитаете: просто полежать на пляже или же разнообразные экскурсии.
3. Вы предпочитаете отдых, полностью организованный третьими лицами или сами планируете куда пойти.
4. Какие конкретные места вы хотели бы посетить.



- пляж
- познавательная программа

МИСТИЧЕСКИЕ МЕСТА РОССИИ

[HTTP://MISTIKA.SMOLGIP.RU](http://mistika.smolgip.ru)



The screenshot shows a web browser window displaying a map of Russia with several red location pins. A pop-up window titled "Древности" is open over the map, featuring a small image of a person and text describing ancient sites. Below the map, the text "Озеро Светлояр" is visible, followed by a paragraph of text and a small image of a lake.

Древности

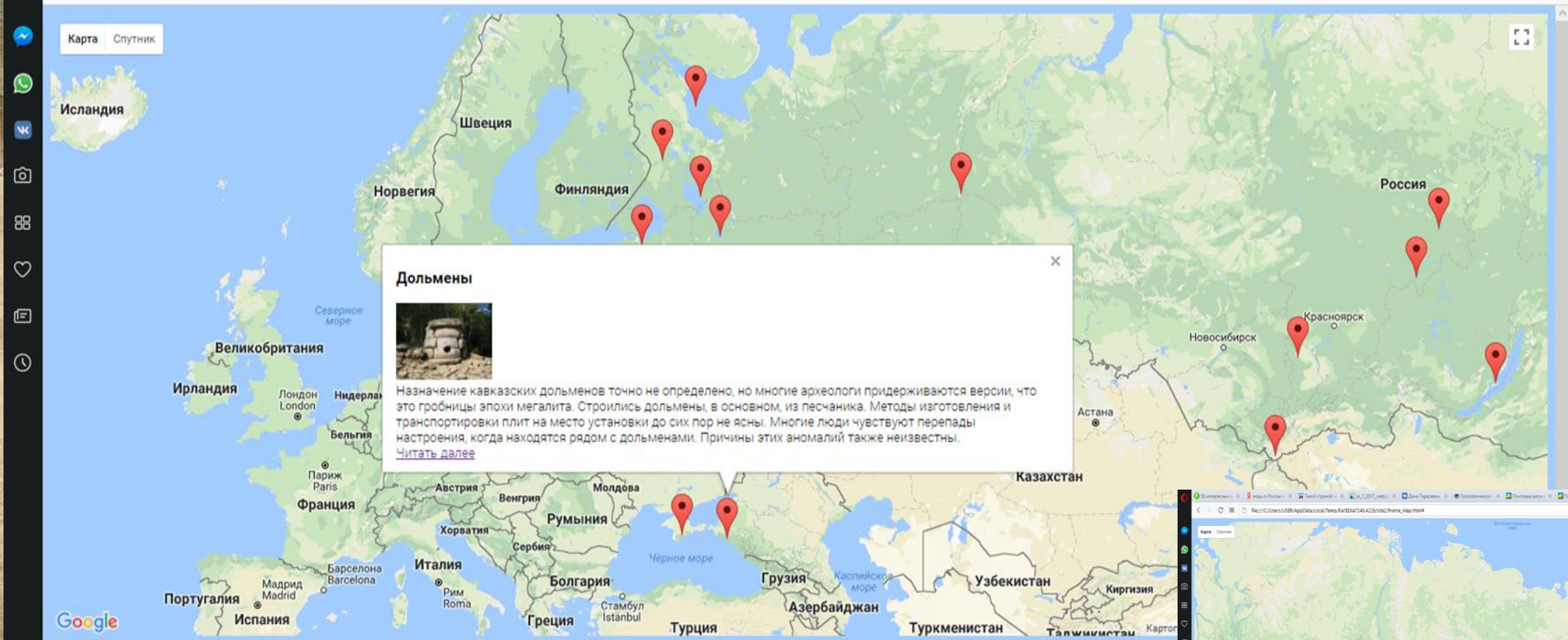
Кремлёвские сокровищницы древнейших религий не определены на карте археологической территории, что это говорит о том, что эти религии, вероятно, относятся к древнейшим, в основном из переносных методов изготовления и транспортировки, но не имеют устойчивости до сих пор. Многие люди используют религии, которые, когда выйдут из строя, и будут забыты. Прочитайте этот материал, чтобы узнать больше.

[СМОТРЕТЬ](#)


Озеро Светлояр

Озеро Светлояр затерялось в лесистой местности. Деревья и кустарники растут. Широкие островки свои называют 10-12 метров озеро Калески, которые можно увидеть, чтобы не попасть в плен и град, окружаясь на дне воды водоема.

Название "Светлояр" означает "светлое озеро и светлые воды". Вода не просто чистая, она прозрачная и очень вкусная. Говорят, что



Дольмены

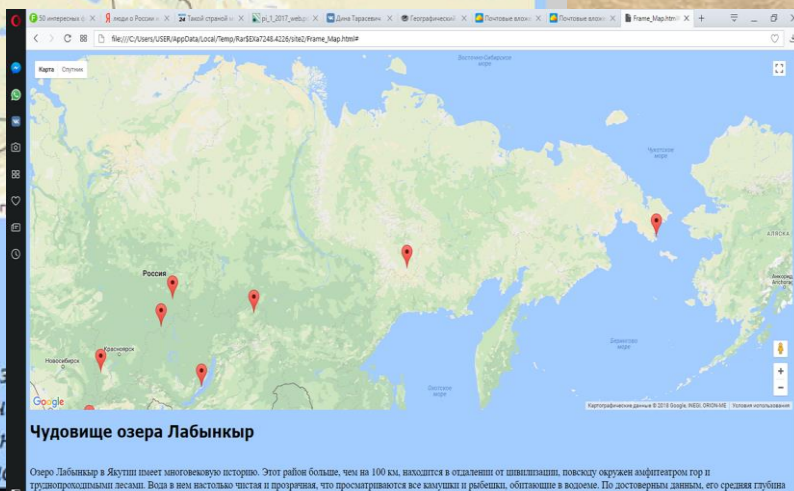


Назначение кавказских дольменов точно не определено, но многие археологи придерживаются версии, что это гробницы эпохи мегалита. Строились дольмены, в основном, из песчаника. Методы изготовления и транспортировки плит на место установки до сих пор не ясны. Многие люди чувствуют перепады настроения, когда находятся рядом с дольменами. Причины этих аномалий также неизвестны.

[Читать далее](#)

Дольмены

Это мегалитические гробницы первой половины 3-го — второй половины 2-го тыс. до н. э., относящиеся к дольменной культуре среднего бронзового века (мысы Тузла и Фанталовский) и далее в горных районах Краснодарского края и Адыгеи. В южной части доходят до города Очамчыра. Ранее имелись в районе города Железноводска в Ставропольском крае и, возможно, в других местах. Отдельным замкнутым регионом или «дольменообразных склепов» поздней постройки является Верхнее Прикубанье (бассейн реки Кяфар в Карачаево-Черкесии). Продолжали их строить и в более поздние времена.



Чудовище озера Лабынкыр

Озеро Лабынкыр в Дагестане имеет многовековую историю. Этот район больше, чем на 100 км, находится в отдалении от цивилизации, поскольку окружен амфитеатром гор и непроходимыми лесами. Вода в нем настолько чистая и прозрачная, что просматриваются все камушки и рыбешки, обитающие в водоеме. По достоверным данным, его средняя глубина составляет около 60 метров (имеются подземные туннели, увеличивающие глубину), длина — 14 км, в ширину — 4 км. В летний период таинственное озеро Лабынкыр никогда не нагревается выше +9 С°, а зимой замерзает позже остальных водоемов в этой местности, и даже при -60 С° в некоторых зонах прогреваются полынья. Якуты считают его священным и опасаются здесь появляться.

A world map is centered on the image, rendered in a light beige color against a darker, textured background that resembles aged paper or parchment. The map shows the outlines of the continents. Overlaid on the map is the Russian text "СПАСИБО ЗА ВНИМАНИЕ" in a bold, black, italicized serif font.

СПАСИБО ЗА ВНИМАНИЕ